

# Espowe

Espowe

Espowe



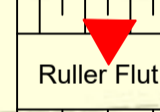

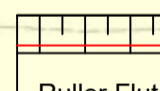


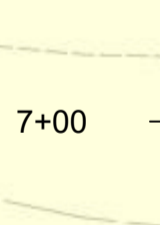
Zulauf bis 0,40m ü. Sohle  
Verdämmen

HFP 4  
OK Beton 33,97

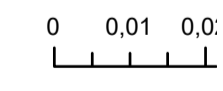
HFP 5  
OK Beton 34,81

HFP 6  
OK Beton 35,85

Zulauf bis 0,40m ü. Sohle  
Verdämmen

-  Dreieck - Kastenbühne
-  Ruller Flut
-  Fischunterstand
-  Kieslaichbett
-  Wurzelstöcke am Ufer
-  Gewässer Ruller Flut mit  
Stationierung und  
Fließrichtung

Unterhaltungsverband Nr. 96 "Hase-Bever"	
Mindener Str. 206	49084 Osnabrück
Genehmigungsplanung	
Ökologische Aufwertung der Ruller Flut zwischen Stat. 0+00 und Stat. 15+25 in der Gemeinde Belm OT Icker - Espowe	
Lageplan 3	Anlage: 2.3 i.M. 1:1.000
Belm, im Dezember 2023	
Der Antragsteller	



Quelle: Auszug aus dem Amt für Geoinformation Niedersachsen  
© 2023

Maßstab: 1:1

Datum: 07.06

Osterwies

